



# Vejledning til Københavns Kommunes Statistikbank

Økonomiforvaltningen, 2022  
Københavns Kommune



# Introduktion

Københavns Kommune har en statistikbank – KK Statistikbank – som indeholder tabeller med detaljeret statistik om København og københavnernes.

Statistikbanken er henvendt til byens borgere, virksomheder, folkevalgte, medarbejdere og alle med interesse for København.

Statistikbankens formål er at oplyse og kvalificere debatten om Københavns udvikling samt at nuancere billedet af København i relation til de socioøkonomiske og demografiske forskelle fra område til område.

Med KK Statistikbank bidrager Københavns Kommune således til, at data om byen har værdi som åbne data, dvs. er frit tilgængelige og kan anvendes af alle.

I KK Statistikbank er det muligt at få statistik om København opdelt efter de administrative distrikter eksempelvis Københavns bydele. KK Statistikbank adskiller sig i den henseende fra Danmarks Statistiks Statistikbank.

Udviklingen af KK Statistikbank er sket i tæt samarbejde med Danmarks Statistik, og resultatet er blevet en statistikbank, som i opsætning og brugervenlighed fungerer som Danmarks Statistiks egen Statistikbank.

God arbejdslyst.



# Indhold

	<b>Side</b>
Tabeller	4
Dataudvælgelse	5
Eksport af tabeller	7
Eksempel på dataudtræk	8
Databearbejdelse og -visualisering	10
Visualisering ved kort	12
Dokumentation	14



# Tabeller

Du finder KK Statistikbank ved enten at søge på "KK Statistikbank" i din browser eller via [Københavns Kommunes hjemmeside](#).

KK Statistikbank indeholder omkring 50 tabeller, der er opdelt under seks hovedemner f.eks. befolkning og fremskrivninger, uddannelse, indkomster, formue og formuefordelinger mv.

Hovedemnerne findes til venstre på startsiden.

Under hvert hovedemne er en række underemner. Under hovedemnet *Befolkning og fremskrivninger* er der blandt andet underemnet *Familier og husstande*.


Alle tabeller har et navn, som står i starten af tabellens overskrift, f.eks. *KKBEF1*.

For at komme direkte til en tabel, tilføjes tabellens navn til URL'en [kk.statistikbank.dk/](http://kk.statistikbank.dk/)

f.eks. [kk.statistikbank.dk/kkbef1](http://kk.statistikbank.dk/kkbef1)

---

## Hovedemner

-  Befolkning og fremskrivninger
-  Boliger, bygninger og arealer
-  Arbejdsmarked, beskæftigede og ledige
-  Indkomster, formue og indkomstfordeling
-  Uddannelse
-  Privatbiler



# Dataudvælgelse

Tabellerne i KK Statistikbank har alle forskellige parametre, hvor du kan udvælge det, du vil have vist i tabellen.

Det kan f.eks. være distrikt, køn, alder, civiltilstand, kvartal, m.m.

Du kan udvælge de enkelte variable under hver af variabelboksene manuelt, men du kan også markere bestemte grupper af variable samtidigt ved brug af udvælgelseslister.

The screenshot shows the KK Statistikbank interface for selecting variables. The title is "KKBEF1: Befolkningen efter distrikt, køn, alder og civilstand". Below the title, there are tabs for "Vælg", "Udvælg via søgning", and "Information". The interface is divided into five selection boxes:

- DISTRIKT (146)**: A list of districts including København i alt, Bydel - Indre By, Bydel - Østerbro, Bydel - Nørrebro, Bydel - Vesterbro/Kongens Enghave, Bydel - Valby, Bydel - Vanløse, Bydel - Brønshøj-Husum, Bydel - Bispebjerg, Bydel - Amager Øst, and Bydel - Amager Vest.
- KØN (3)**: A list of gender categories: Køn i alt, Mænd, and Kvinder.
- ALDER (101)**: A list of age groups from 0 år to 9 år.
- CIVILSTAND (5)**: A list of marital status categories: I alt, Ugift, Gift/registreret partnerskab/separeret, Enke/Enkemand, and Fraskilt/ophørt partnerskab.
- KVARTAL**: A list of quarters from 2022K1 to 2019K3.

At the bottom left, it says "Antal valgte tal til tabellen: 1 (Vælg max. 100000)". At the bottom right, there are buttons for "ANNULLER" and "VIS TABEL". The footer contains the text "12-4-2022 Københavns Kommune, © kk.statistikbank.dk/KKBEF1".



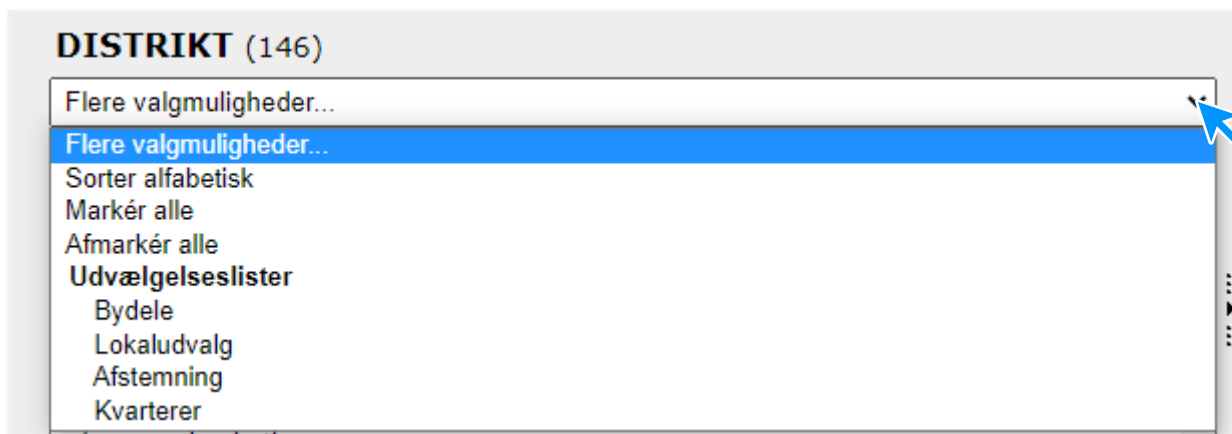
# Dataudvælgelse

I KK Statistikbank opdeles populationen – f.eks. befolkningen – på de forskellige administrative grænser i byen, også kaldet distriktsinddelinger.

Disse distriktsinddelinger ligger som prædefinerede udvælgelseslister, således at du ved at trykke på f.eks. *Bydele* får markeret alle bydele i Københavns Kommune.

## Distriktsinddelinger

- Bydele
- Lokaludvalgsdistrikter
- Kvarterer
- Afstemningsområder
- Roder



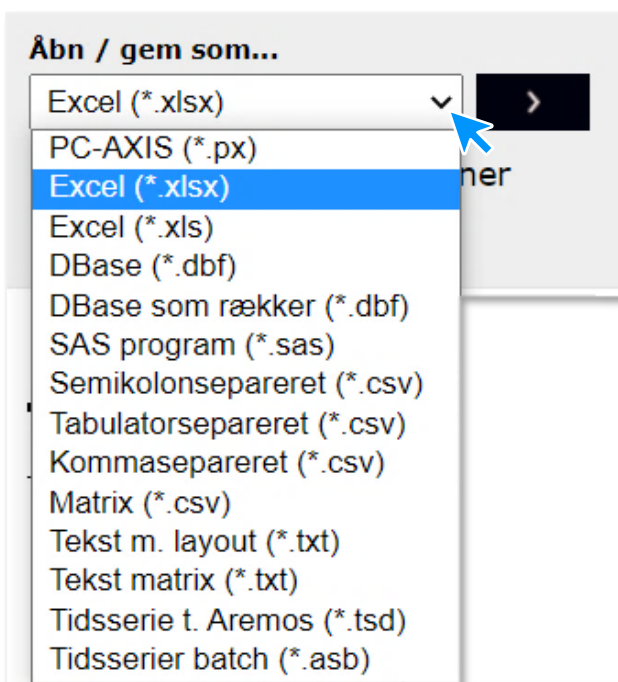
# Eksport af tabeller

Du kan få din tabel eksporteret i 14 forskellige filformater, og dermed arbejde videre med data i et ønsket format.

Du klikker på drop-down menuen under feltet *Åbn / gem som...* og vælger det ønskede filformat.

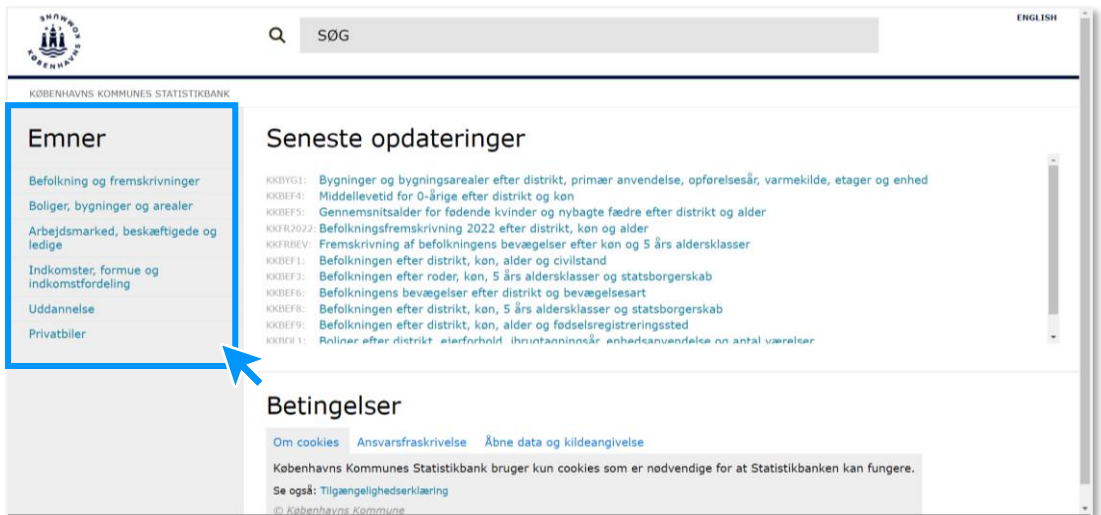
Klik herefter på pilen ved siden af drop-down menuen, hvormed tabellen downloades i det ønskede filformat.

Excel et brugbart format, hvis du skal lave databehandling og opsætte figurer.



# Eksempel på dataudtræk

## 1. Vælg et overemne



KØBENHAVNS KOMMUNES STATISTIKBANK

SEARCH: SØG

ENGLISH

**Emner**

- Befolkning og fremskrivninger
- Boliger, bygninger og arealer
- Arbejdsmarked, beskæftigede og ledige
- Indkomster, formue og indkomstfordeling
- Uddannelse
- Privatbiler

**Seneste opdateringer**

- KKBYG1: Bygninger og bygningsarealer efter distrikt, primær anvendelse, opførelsesår, varmekilde, etager og enhed
- KKBEF4: Middellevetid for 0-årige efter distrikt og køn
- KKBEF5: Gennemsnitsalder for fødende kvinder og nybagte fædre efter distrikt og alder
- KKFR2022: Befolkningsfremskrivning 2022 efter distrikt, køn og alder
- KKFRBEV: Fremskrivning af befolkningens bevægelser efter køn og 5 års aldersklasser
- KKBEF1: Befolkningen efter distrikt, køn, alder og civilstand
- KKBEF3: Befolkningen efter roder, køn, 5 års aldersklasser og statsborgerskab
- KKBEF6: Befolkningens bevægelser efter distrikt og bevægelsesart
- KKBEF8: Befolkningen efter distrikt, køn, 5 års aldersklasser og statsborgerskab
- KKBEF9: Befolkningen efter distrikt, køn, alder og fødselsregistreringssted
- KKRCH1: Rønlere efter distrikt, ælderforhold, ihvntanningsår, enhedsanvendelse og antal værelser

**Betingelser**

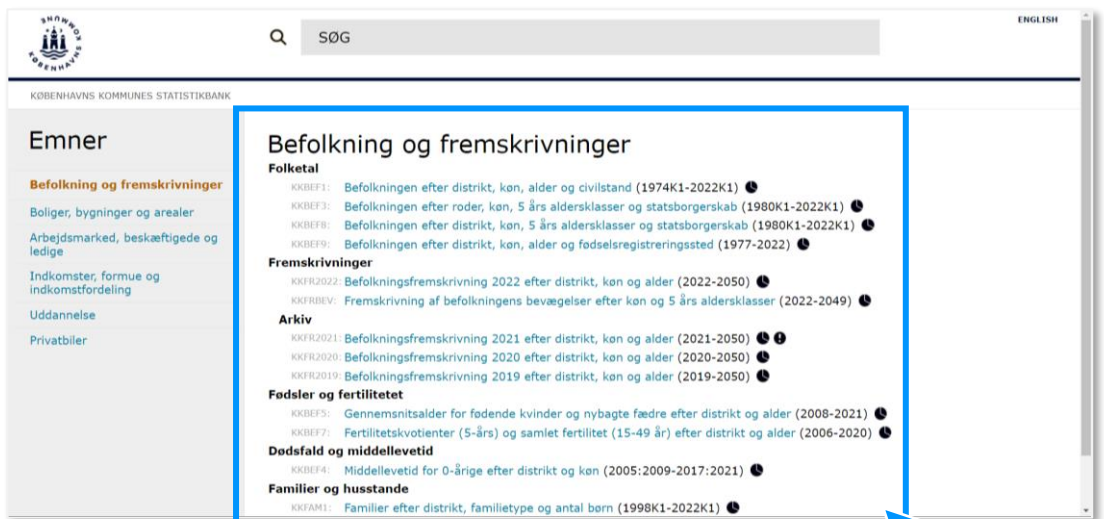
Om cookies | Ansvarsfraskrivelse | Åbne data og kildeangivelse

Københavns Kommunes Statistikbank bruger kun cookies som er nødvendige for at Statistikbanken kan fungere.

Se også: Tilgængelighedserklæring

© Københavns Kommune

## 2. Vælg den ønskede tabel



KØBENHAVNS KOMMUNES STATISTIKBANK

SEARCH: SØG

ENGLISH

**Emner**

- Befolkning og fremskrivninger**
- Boliger, bygninger og arealer
- Arbejdsmarked, beskæftigede og ledige
- Indkomster, formue og indkomstfordeling
- Uddannelse
- Privatbiler

**Befolkning og fremskrivninger**

**Folketal**

- KKBEF1: Befolkningen efter distrikt, køn, alder og civilstand (1974K1-2022K1)
- KKBEF3: Befolkningen efter roder, køn, 5 års aldersklasser og statsborgerskab (1980K1-2022K1)
- KKBEF8: Befolkningen efter distrikt, køn, 5 års aldersklasser og statsborgerskab (1980K1-2022K1)
- KKBEF9: Befolkningen efter distrikt, køn, alder og fødselsregistreringssted (1977-2022)

**Fremskrivninger**

- KKFR2022: Befolkningsfremskrivning 2022 efter distrikt, køn og alder (2022-2050)
- KKFRBEV: Fremskrivning af befolkningens bevægelser efter køn og 5 års aldersklasser (2022-2049)

**Arkiv**

- KKFR2021: Befolkningsfremskrivning 2021 efter distrikt, køn og alder (2021-2050)
- KKFR2020: Befolkningsfremskrivning 2020 efter distrikt, køn og alder (2020-2050)
- KKFR2019: Befolkningsfremskrivning 2019 efter distrikt, køn og alder (2019-2050)

**Fødsler og fertilitet**

- KKBEF5: Gennemsnitsalder for fødende kvinder og nybagte fædre efter distrikt og alder (2008-2021)
- KKBEF7: Fertilitetskvotienter (5-års) og samlet fertilitet (15-49 år) efter distrikt og alder (2006-2020)

**Dødsfald og middellevetid**

- KKBEF4: Middellevetid for 0-årige efter distrikt og køn (2005:2009-2017:2021)

**Familier og husstande**

- KKFAM1: Familier efter distrikt, familietype og antal børn (1998K1-2022K1)





# Eksempel på dataudtræk

3.

Vælg de ønskede variable indenfor hver boks, og klik på *Vis tabel*

KØBENHAVNS KOMMUNES STATISTIKBANK | BEFOLKNING OG FREMSKRIVNINGER

**KKBEF1: Befolkningen efter distrikt, køn, alder og civilstand**  
 Enhed : Antal

Vælg Udvælg via søgning Information

**DISTRIKT (146)**  
 Flere valgmuligheder...  
 Bydel - Uden for inddeling  
 Lokaluvalg - Indre By  
 Lokaluvalg - Christianshavn  
 Lokaluvalg - Østerbro

**KØN (3)**  
 Flere valgmuligheder...  
 Køn i alt  
 Mænd  
 Kvinder

**ALDER (101)**  
 Flere valgmuligheder...  
 Alder i alt  
 0 år  
 1 år  
 2 år  
 3 år

**CIVILSTAND (5)**  
 Flere valgmuligheder...  
 I alt  
 Ugift  
 Gift/registreret partnerskab/separeret  
 Enke/Enkemand  
 Fraskilt/øohert partnerskab

**KVARTAL**  
 Flere valgmuligheder...  
 2022K1  
 2021K4  
 2021K3  
 2021K2  
 2021K1

Antal valgte tal til tabellen: 338 (Vælg max. 100000)

19-4-2022 Københavns Kommune , © kk.statistikbank.dk/KKBEF1

ANNULLER VIS TABEL

## Visning af total

Hvis du i en boks ikke markerer noget, så får du en total. De steder, hvor det er påkrævet at tage et valg, vil KK Statistikbank fortælle dig det.

4.

Eksportér tabellen til det ønskede format

KØBENHAVNS KOMMUNES STATISTIKBANK | BEFOLKNING OG FREMSKRIVNINGER | VÆLG FRA TABELLEN KKBEF1

Åbn / genn som...  
 Excel (.xlsx)

Rediger tabel  
 Pivot. Drej med uret

Grafisk presentation  
 Kurvediagram

Inkl. koder i sep. kolonner  
 Inkl. fodnoter mv.

Beregn


Sorter data

Udskriv

Vis data på landkort

**Befolkningen efter civilstand, alder, køn, distrikt og tid**

	2019K1	2019K2	2019K3	2019K4	2020K1	2020K2	2020K3	2020K4	2021K1	2021K2	2021K3	2021K4	2022K1
<b>I alt</b>													
Alder i alt													
Mænd													
Lokaluvalg - Indre By	21 009	21 158	21 088	21 172	20 964	20 960	20 929	21 160	21 128	21 147	21 061	21 140	21 122
Lokaluvalg - Christianshavn	6 637	6 651	6 645	6 647	6 587	6 559	6 543	6 559	6 507	6 485	6 493	6 451	6 408
Lokaluvalg - Østerbro	38 075	38 216	38 176	38 389	38 305	38 369	38 300	38 566	38 347	38 300	38 355	38 393	
Lokaluvalg - Nørrebro	39 089	39 082	38 842	38 985	38 706	38 612	38 345	38 339	38 157	38 015	37 753	37 780	37 682
Lokaluvalg - Vesterbro	21 188	21 270	21 306	21 447	21 463	21 341	21 308	21 589	21 658	21 985	22 325	22 428	
Lokaluvalg - Kgs. Enghave	14 075	14 205	14 539	14 900	15 204	15 342	15 441	15 681	15 845	16 024	16 236	16 480	16 521
Lokaluvalg - Valby	28 767	28 928	29 202	29 606	29 811	30 047	30 228	30 573	30 681	31 037	31 074	31 525	31 934
Lokaluvalg - Vanløse	20 251	20 200	20 164	20 166	20 144	20 171	20 074	20 138	20 064	19 977	19 895	20 008	19 980
Lokaluvalg - Brønshøj-Husum	22 325	22 357	22 326	22 161	22 127	22 042	21 984	22 035	21 973	21 853	21 793	21 828	21 837
Lokaluvalg - Bispebjerg	27 980	27 830	27 665	27 702	27 696	27 542	27 445	27 428	27 312	27 095	26 962	26 962	26 990
Lokaluvalg - Amager Øst	29 123	29 208	29 213	29 546	29 491	29 597	29 571	29 907	29 950	29 924	29 884	30 129	30 030
Lokaluvalg - Amager Vest	37 160	37 697	38 048	38 900	39 057	39 283	39 437	39 997	40 418	40 884	41 119	41 672	41 973



# Databearbejdelse og -visualisering

## Rediger tabel

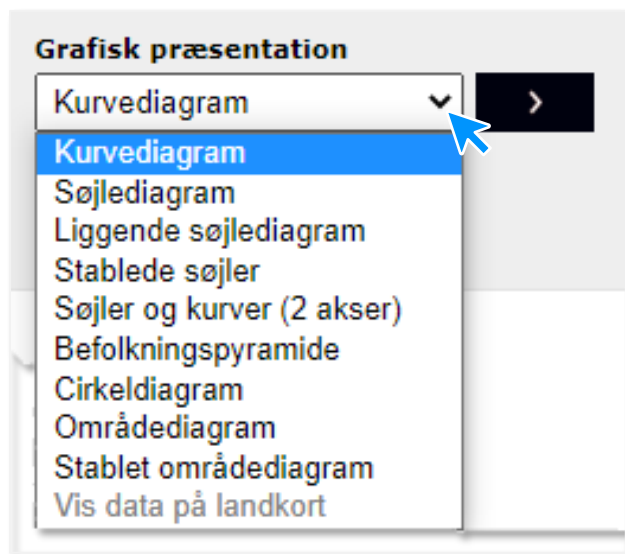
Du kan redigere i tabellen direkte inde i KK Statistikbank.

Ved at klikke på drop-down menuen under *Rediger tabel*, kan du vælge en række redigeringsmuligheder.



## Grafisk præsentation

I drop-down menuen under *Grafisk præsentation* kan du få visualiseret din tabel ved at vælge den ønskede diagramtype.



# Databearbejdelse og -visualisering

## Beregn-funktionen

Du kan lave beregninger direkte i KK Statistikbank.

Det kan f.eks. være, at du vil summere eller tage et gennemsnit over en variabel i din tabel.

Det kunne f.eks. være det samlede befolkningstal for borgere i alderen 18 til 64 år.

## Sorter data

Tabeller kan også sorteres efter stigende eller faldende værdier for den variabel, som vælges.



Beregn



Sorter data



# Visualisering ved kort

Du kan også udvælge data gennem et kort i KK Statistikbank.

Denne funktion er på nuværende tidspunkt kun mulig på bydelsniveau.

The screenshot shows the KK Statistikbank interface for the dataset 'KKBEF1: Befolkningen efter distrikt, køn, alder og civilstand'. The interface includes a search bar, a navigation menu, and several filter panels. A blue box highlights the 'Vælg via kort' button in the top right corner, with a blue arrow pointing to it. The filter panels are:

- DISTRIKT (146)**: Flere valgmuligheder... København i alt, Bydel - Indre By, Bydel - Østerbro, Bydel - Nørrebro, Bydel - Vesterbro/Kongens Enghave, Bydel - Valby, Bydel - Vanløse, Bydel - Brønshøj/Husum, Bydel - Bispebjerg, Bydel - Amager Øst, Bydel - Amager Vest
- KØN (3)**: Flere valgmuligheder... Køn i alt, Mænd, Kvinder
- ALDER (101)**: Flere valgmuligheder... Alder i alt, 0 år, 1 år, 2 år, 3 år, 4 år, 5 år, 6 år, 7 år, 8 år, 9 år
- CIVILSTAND (5)**: Flere valgmuligheder... I alt, Ugift, Gift/registreret partnerskab/separeret, Enke/Enkemand, Fraskilt/ophørt partnerskab
- KVARTAL**: Flere valgmuligheder... 2022K1, 2021K4, 2021K3, 2021K2, 2021K1, 2020K4, 2020K3, 2020K2, 2020K1, 2019K4, 2019K3

At the bottom, it shows 'Antal valgte tal til tabellen: 1 (Vælg max. 100000)' and buttons for 'ANNULLER' and 'VIS TABEL'. The footer contains the text: '12-4-2022 Københavns Kommune, © kk.statistikbank.dk/KKBEF1'.



# Visualisering ved kort

- 1 Du kan filtrere på de samme variable som i en standard dataudvælgelse, hvorefter data vises på kortet. Du kan dermed visualisere dine data med det samme.
- 2 Du kan tilføje labels på kortet, samt tilpasse skalaen, som data bliver inddelt efter.
- 3 Derudover kan du sammenligne udviklingen over tid, samt se data i et histogram.



# Dokumentation

Du finder dokumentation for tabellerne og begreberne i KK Statistikbank på nedenstående side.

Denne dokumentation er nyttig, hvis du vil kende de bagvedliggende datakilder og finde forklaringer og definitioner på de begreber, som findes i tabellerne.

[Link til Københavns Kommunes hjemmeside](#)



# Kontakt

Hvis du har spørgsmål til KK Statistikbank eller forslag til nye tabeller, er du altid velkommen til at rette henvendelse til Den Tværgående Analyseenhed i Københavns Kommune.

Københavns Kommune

Den Tværgående Analyseenhed

✉ [statistik@okf.kk.dk](mailto:statistik@okf.kk.dk)

